

仮船舶国籍証書  
Temporary Certificate of Vessel's Nationality

船名 Name of Vessel	こんごう		証書番号 Certificate Number	B201513001	
船籍港 Port of Registry	大阪府堺市		総トン数 Gross Register Tonnage	283 トン Tons	
種類 Kind of Vessel	汽船	推進器の種類及び数 Propellers	ら旋推進器 2箇		
船質 Material of Hull	鋼	造船地 Where Built	和歌山県日高郡由良町		
帆船の帆装 Rigging( if a Sailing Vessel)					
機関の種類及び数 Engines	ディーゼル機関 2箇	進水の年月 Date of Launch	令和2年1月		
船舶法施行細則第17条ノ2第8号 の長さ Register Length	34.20	メートル Metres	船舶法施行細則第17条ノ2第 9号の幅 Register Breadth	9.60	メートル Metres
			船舶法施行細則第17条ノ2第 10号の深さ Register Depth	4.49	メートル Metres

所有者 Owners	関西港湾サービス株式会社/大阪府堺市堺区大浜北町三丁4番2号				
---------------	--------------------------------	--	--	--	--

この証書は、本船が日本国の国籍を有することを証明する。

This is to certify by the authority of the Japanese Government that the above-mentioned vessel is granted the right to fly the Japanese flag.

この証書は、 令和2年2月25日 まで効力を有する。

This certificate is valid until 25, February, 2020

ただし、その日以前に船籍港に到着したときは、直ちに効力を失う。

However if the vessel arrives at her Port of Registry before this day, the certificate immediately loses its validity.

令和2年1月24日 交付

Date of Issue 24, January, 2020

Authority

Director of Wakayama Transport Branch Office,  
Kinki District Transport Bureau,  
Ministry of Land, Infrastructure, Transport  
and Tourism,  
Japanese Government

交付官庁

日本国  
近畿運輸局  
和歌山運輸支局長



# 船舶検査証書

第8号 1/2

船種及び船名	汽船 こんごう
船舶番号、船舶検査済票の番号又は漁船登録番号	143640
船籍港又は定係港	大阪府堺市
総トン数又は船舶の長さ	283トン
用途	引き船
船舶所有者	関西港湾サービス株式会社
有効期間	令和7年1月27日 まで

船舶安全法第9条第1項の規定により交付する。

令和2年1月28日

近畿運輸局和歌山運輸支局長

杉本 昌弘



## 航行上の条件

航行区域又は従業制限  
(国際航海に従事する船舶にあつては、その旨)

沿海区域  
(A2水域(湖川を含む。))であつて、北緯45度54分23秒東経142度29分45秒の地点、北緯45度34分50秒東経144度54分41秒の地点、北緯44度38分32秒東経147度2分8秒の地点、北緯43度12分17秒東経148度36分44秒の地点、北緯41度26分28秒東経149度27分4秒の地点、北緯39度33分52秒東経149度27分5秒の地点、北緯37度48分4秒東経148度36分45秒の地点、北緯36度21分48秒東経147度2分10秒の地点、北緯35度25分30秒東経144度54分43秒の地点、北緯34度24分59秒東経143度59分47秒の地点、北緯34度5分23秒東経146度6分11秒の地点、北緯33度9分東経147度57分19秒の地点、北緯31度42分37秒東経149度19分49秒の地点、北緯29度56分39秒東経150度3分43秒の地点、北緯28度3分51秒東経150度3分44秒の地点、北緯26度17分53秒東経149度19分50秒の地点、北緯24度51分29秒東経147度57分20秒の地点、北緯23度55分5秒東経146度6分12秒の地点、北緯23度35分30秒東経143度59分49秒の地点、北緯23度55分5秒東経141度53分24秒の地点、北緯24度51分29秒東経140度2分15秒の地点、北緯26度17分52秒東経138度39分46秒の地点、北緯28度3分50秒東経137度55分52秒の地点、北緯27度10分34秒東経136度6分19秒の地点、北緯27度26分39秒東経133度55分47秒の地点、北緯25度33分50秒東経133度55分47秒の地点、北緯23度47分50秒東経133度12分51秒の地点、北緯22度21分24秒東経131度52分11秒の地点、北緯21度24分59秒東経130度

\*\*\*\*\* 以下次葉 \*\*\*\*\*

## 航行上の条件

	<p>***** 航行区域又は従業制限（続き） *****</p> <p>3分30秒の地点、北緯21度5分24秒東経127度59分53秒の地点、北緯21度24分59秒東経125度56分17秒の地点、北緯22度21分24秒東経124度7分35秒の地点、北緯23度47分49秒東経122度46分54秒の地点、北緯25度33分50秒東経122度3分59秒の地点、北緯27度26分39秒東経122度3分59秒の地点、北緯29度12分39秒東経122度46分53秒の地点、北緯30度39分5秒東経124度7分35秒の地点、北緯31度35分28秒東経125度56分16秒の地点、北緯31度50分7秒東経126度57分7秒の地点、北緯34度21分12秒東経129度5秒の地点、北緯35度12分29秒東経129度28分17秒の地点、北緯35度58分50秒東経130度6分33秒の地点、北緯36度38分50秒東経130度53分44秒の地点、北緯37度11分17秒東経131度48分25秒の地点、北緯39度33分51秒東経135度32分28秒の地点、北緯41度26分27秒東経135度32分28秒の地点、北緯43度12分15秒東経136度22分47秒の地点、北緯44度38分31秒東経137度57分23秒の地点、北緯45度34分49秒東経140度4分49秒の地点及び北緯45度48分29秒東経141度16分23秒の地点を順次結んだ線並びに陸岸により囲まれた水域に限る。）</p> <p>（船舶設備規程第146条の10の3の水域を定める告示（平成4年運輸省告示第51号）の水域に限る。）</p>
最大搭載人員	<p>旅客 1. 航行予定時間24時間未満の場合 12人</p> <p>2. その他の場合 8人</p> <p>船員 5人</p> <p>その他の乗船者 0人</p> <p>計 1. の場合 17人</p> <p>2. の場合 13人</p>
制限気圧	*****
載喫水線の位置	<p>乾げん甲板を標示する水平線（甲板線）の上縁の位置</p> <p>船の長さの中央の上甲板の梁上側板上面の延長と外板の外表面との交点から上方へ0mm</p> <p>満載喫水線標識の水平線の上縁・海水満載喫水線の位置</p> <p>甲板線の上縁から下方へ750mm</p> <p>上記の各種満載喫水線に対応する淡水満載喫水線の位置</p> <p>上方へ59mm</p>
区画満載喫水線の位置	*****
木材満載喫水線の位置	*****
その他の航行上の条件	*****
	***** 以下余白 *****

# 要 目 表

船名	名号	こんごう
船舶番号	番号	143640
船籍	港域	大阪府堺市
航行区域	長	沿海区域(限定)
全幅	幅	38.00m
深喫	さ	9.60m
噸数	水	4.50m
速力(最大)	数	3.50m
曳航力	力	284トン
主機関	力	15.2ノット
主機関馬力	力	前進 58トン 後進 55トン
推進器	器	ニイガタ 6L28HX 2基
通信装置	器	4,400PS (3,240Kw)
航海計器	器	ニイガタ ZP-31型×2台
船舶番号	号	国際VHF 他
携帯電話	話	レーダー、GPS
造船所	所	090-3022-4206
竣工年月	月	090-1678-6587
パイロットエコー呼出		畑山造船株式会社
		令和2年1月29日
		こんごうA



図面履歴

2018年10月11日、当社設計部にて  
作成した。

2019年2月14日、一部修正した。

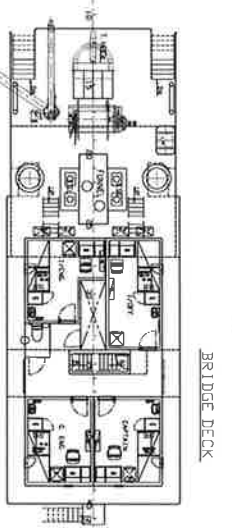
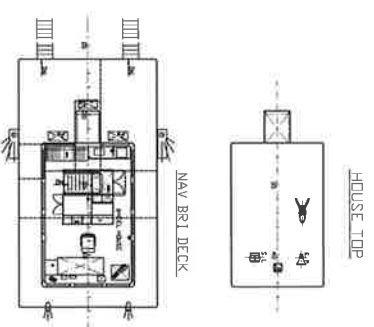
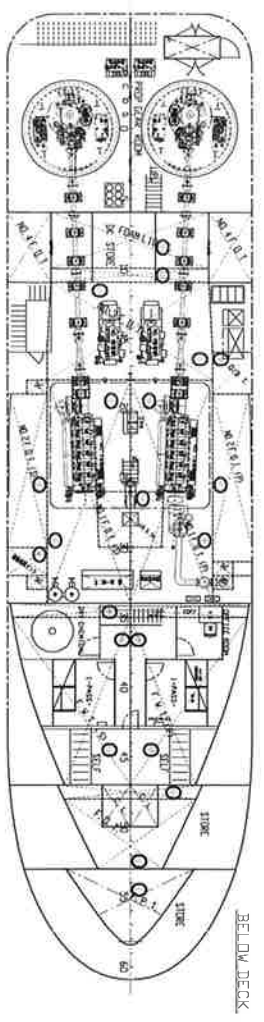
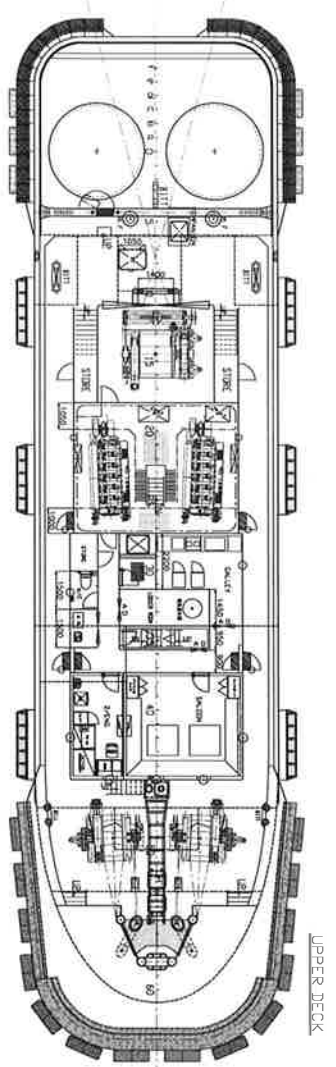
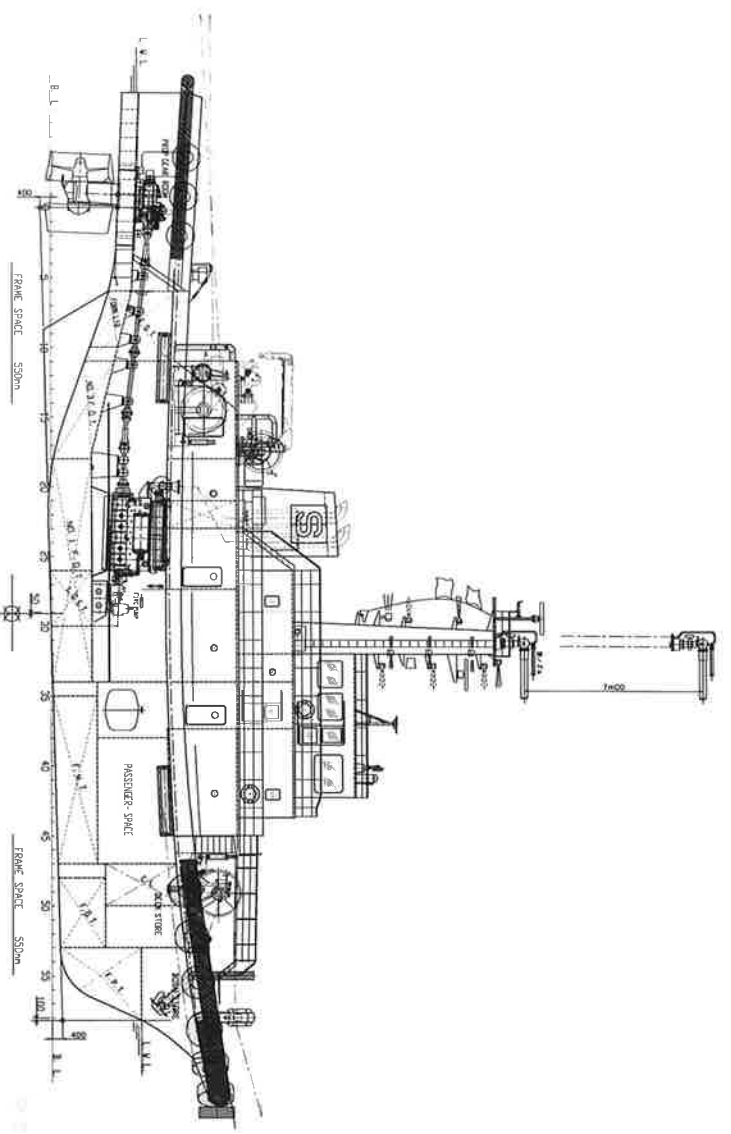
2019年6月12日、一部修正した。

2019年9月18日、部屋修正した。

2020年1月24日、完成図とする。

PRINCIPAL PARTICULARS

LENGTH (O.A.)	38.00 M
LENGTH (P.P.)	32.00 M
BREADTH (M.D.)	9.60 M
DEPTH (M.D.)	4.50 M
LOAD DWT	3,60 M
DEAD WEIGHT	250.0 MT
GROSS TONNAGE	283 T
MAIN ENGINE	2,200ps x 250rpm
PROP. GEAR	2 sets
SWING NOZZLE TYPE	SEATRIL
SPEED	15.00 Kts
ROLLARD PULL	64,000kg
OPER. EXPENT	CREW-50, PASS-120x24H/2D
CLASS	JG Coast. Service



船番	SNo. 295
船主	関西商船サービス(株) 船
船名	こんごう
一	四
般	〇
配	〇
置	馬
図	力
	曳
	船

尺度	1/100
和歌山県由良町 如山造船株式会社	
船名	A.H.M.H.S.T
船種	S.T
図面番号	2018-10-11
頁	1